

Mohrenkaul

Klotten - Mohrenkaul - Drei Kreuze - Klotten

Sie gehen über die Bahngleise nach rechts in die Bahnhofstraße und nach ca. 100 m links in die Straße Mühlthal. Dieser folgen Sie entlang dem "Kader Bach". Hinter dem letzten Haus wird der Weg recht schmal und führt durch einen unserer Wälder ins "Obere Mühlthal" bis zur Kreisstraße 25, die Sie überqueren und über den kleinen Parkplatz auf den Waldweg Kaderbach/Mohrenkaul einbiegen. An der nächsten Weggabelung halten Sie sich links und wandern stetig bergan durch unseren Klottener Wald bis zum nächsten Schild links "+++Kreuze". Vorbei an diesen Kreuzen - zwei von 1652, das dritte vermutlich noch älter - wandern Sie immer diesen Weg entlang bis zur abfallenden Wildparkstraße Richtung Klotten. Vorbei am Walderholungsplatz gehen Sie rechts Richtung Wildpark "Klotti". An dessen Parkplatz biegen Sie links ab, bis rechter Hand ein Waldpfad Richtung Klotten abgeht. Über die "Seitskapelle" gelangen Sie durch die Weinberge wieder nach Klotten. (siehe Wanderweg Friedenskreuz)

Wanderzeit ca. 3 - 4 Std.




Wild- und Freizeitpark

Klotten - Wild und Freizeitpark - Pinnerkreuz - Klotten

Durch den Ort, über ansteigende Dorfstraßen mit alten Fachwerkhäusern, gelangen Sie über die Obere Brühlstraße zur Kreuzung Im Weingarten / Am Kapellenberg. Geradeaus weiter überqueren Sie die Umgehungsstraße und wandern in die Weinberge. Vorbei am Insektenhotel am Moselschieferhang immer bergan erreichen Sie die Seitskapelle. Diese wurde von Joh. Jos. Schunck 1859 erbaut und 1881 erweitert. Der Aufstieg durch die Weinberge entlohnt Ihre Mühe mit einzigartigen Ausblicken auf Klotten und Cochem. Kurzstreckenwanderer können hier schon Richtung „Friedenskreuz“ den Heimweg antreten (Wandervorschlag 7). Ansonsten führt die Wanderung vorbei am Schwedenkreuz zur Schutzhütte Kaiserbäumchen. Sie folgen ab hier dem Moselhöhenweg M vorbei am Wild- und Freizeitpark zum Pinnerkreuz. Den Rückweg gehen Sie am Wild- und Freizeitpark vorbei bis zum großen Parkplatz. Hier halten Sie sich rechts dem geteerten Weg folgend, so gelangen Sie wieder auf die Wildparkstraße Richtung Klotten.

Wanderzeit ca. 4 Std.



Friedenskreuz

Klotten - Seitskapelle - Friedenskreuz - Klotten

Durch den Ort über ansteigende Dorfstraßen mit alten Fachwerkhäusern gelangen Sie über die Obere Brühlstraße zur Kreuzung Im Weingarten/Am Kapellenberg. Geradeaus weiter überqueren Sie die Umgehungsstraße und wandern in die Weinberge bis zum Insektenhotel. Von hier wandern Sie serpentinartig durch die Weinberge Klottens bis zur Seitskapelle, dann rechts in Richtung Friedenskreuz. Auf diesen Wegen haben Sie stets Klotten unter sich, angelehnt an Fluss und Hang, zu Füßen von unserer Kirche St. Maximin und der Burg Coraidelstein. Der Weg nach Klotten führt Sie um das Friedenskreuz herum, links in den nächsten Feldweg bis Sie auf den Weg treffen, der Sie rechts auf die Wildparkstraße führt.

Wanderzeit ca. 2 Std.



Jünkerwald

Klotten - Jünkerwald - Cochem - Klotten

Sie gehen über die Bahngleise, links in die Bahnhofstraße und gelangen über die Krampenstraße auf die Hohlstraße. Nach ca. 800 m erreichen Sie die Kränkhofskapelle und wandern von hier aus die Wildparkstraße hoch, bis links ein geteertes Weg steil bergan geht. Diesem Weg folgend (ca. 2 km) gehen Sie am großen Parkplatz des Wild- und Freizeitparks rechts auf die Straße, die Sie wieder zur Wildparkstraße führt. Ab hier wandern Sie am Walderholungsplatz vorbei und gehen in der Kurve links in den Jünkerwald. Nach ca. 1000 m biegen Sie an der Weggabelung rechts Richtung Cochem. Durch dieses Seitental hinter dem Wild- und Freizeitpark wandern Sie im Enderdtal nach Cochem bis zur L98 (Enderdtstraße). In Cochem können Sie eine Rast einlegen oder direkt in Richtung Klotten gehen. Hinter der neuen Brücke nach ca. 300 m überqueren Sie die B 49 und wandern dann durch die Bahnunterführung auf dem Hochwasserweg durch die Weinberge nach Klotten zurück.

Wanderzeit ca. 5-6 Std.



Liebe Gäste

Wir wünschen Ihnen viel Freude beim Entdecken der herrlichen Natur rund um unseren Ferienort Klotten - das Weindorf mit Hang und Neigung -

Der Ausgangspunkt für jeden Wanderweg kann der Moselschieferplatz sein. Festes Schuhwerk ist ratsam.

Öffnungszeiten Tourist-Info:

Anfang März bis Ende Oktober von 10.00 bis 18.00 Uhr

Moselschieferhaus, Moselstraße 27
Tel. 02671-5199
www.klotten.de

Fährzeiten: (Bei normalem Wasserstand)

Die Fährzeiten entnehmen Sie bitte den Aushängen z.B. Info-Büro, Fähre, Hotels etc. oder www.klotten.de

Herausgeber:

Tourismus- und Kulturverein e. V.,
Im Weingarten 1, 56818 Klotten

Grafische Gestaltung: TKV Klotten e.V.
Herstellung: Druckerei Möhnen OHG, Cochem

Stand 2015

Kultur erleben

In einem weiten Bogen umfließt die Mosel einen südlichen Hang, an dem sich Kelten, Römer und Franken bereits wohlfühlten.

Klotten, eine der ältesten Ansiedlungen des Moseltales, wird schon im Jahre 698 n.Chr. urkundlich erwähnt. Klotten besuchen heißt auf Spurensuche gehen, eine 2000-jährige Geschichte spüren, die Polenkönigin Richeza kennen lernen und in die Vergangenheit abtauchen.

Eine historische Entdeckungsreise vom Moselufer durch die malerischen Gassen zur spätgotischen Pfarrkirche St. Maximinus und ein Kulturpfad zu Füßen der Burgruine Coraidelstein bieten Einblicke in die Ortsgeschichte.


Natur erfahren

Das Umland von Klotten bietet eine Vielzahl unterschiedlicher Freizeitangebote. Wanderfreunde werden begeistert sein vom Dorteachtal, dem ältesten Naturschutzgebiet an der Mosel. Es liegt in einem kleinen Seitental, ca. einen Kilometer moselabwärts in Richtung Pommern.

Gut ausgebaute Wanderwege und urwüchsige Landschaft locken hinauf zu traumhaften Wanderungen. Unser Fährmann setzt Sie nach alter Tradition über ins Voglschutzgebiet Pommerner Held. Hier kann man fernab des Straßenverkehrs in Ruhe mit Blick auf Klotten die Natur genießen.

Auch für Angler, Kanuten und andere Wassersportler gibt es interessante Freizeitangebote. Für Radfahrer und Inlineskater bietet sich der neue Moselradweg an.

Nach erlebnisreicher
Wanderung
heißt Sie unsere
Klottener Gastronomie
herzlich willkommen:



Weinhotel • Weingut

Hauptstraße 35
56818 Klotten
Tel. 02671-7391
www.hubertus-klotten.de



Hauptstraße 82-83
56818 Klotten
02671-603409
info@dorfschaenke.eu
www.dorfschaenke.eu



Weingut - Gästezimmer
56818 Klotten
Kirchstraße 2
Tel. 02671/1538
Fax 02671/7899
info@weinhaus-thomas.de
www.weinhaus-thomas.de

PIZZERIA
da GIOVANNI

Räuschelstraße 16
56818 Klotten
Tel. 02671 / 3344

Hotel „Zur Linde“
Hotel-Restaurant-Cafe

Familie Müntnich · Moselstraße 19 · 56818 Klotten
Telefon 02671/4376 · Telefax 02671/4532
Internet: www.zur-linde-klotten.de



Inh. Klaus Berens
Bahnhofstraße 24
56818 Klotten/Mosel
Tel.: +49(0)2671/7116
Fax: +49(0)2671/1311
www.hotelzurpost-klotten.de
E-Mail: info@hotelzurpost-klotten.de

Hotel
KAPELLENHOF
Andreas Junglas

56818 Klotten - Am Kapellenberg 14
Tel. 02671 / 1261 - Fax 02671 / 915555
info@hotel-kapellenhof.de - www.hotel-kapellenhof.de


Moselgrill
Haus Moselschiefer
Moselstraße 27 - 56818 Klotten
Alle Speisen auch zum Mitnehmen · Terrasse · großer Parkplatz
Inh. Gülcin Polat

Wandern



Tourismus- und Kulturverein Klotten e. V.
www.klotten.de - Tel. 02671 - 5199

Mit freundlicher Unterstützung von:





- Wegstrecken:**
- Dortebachtal
 - Neuwald
 - Valwigerberg
 - Mittelweg
 - Mohrenkaul
 - Wild- und Freizeitpark
 - Friedenskreuz
 - Jünkernwald
- Zeichenerklärung:**
- Bebauung
 - Kirche/Kapelle
 - Aussichtspunkt/Hütte
 - Ausgangspunkt
 - Parkplätze

Dortebachtal

Klotten - Dortebachtal - Klotten

Ca. 500 m in Richtung Pommern finden Sie den Eingang zum Dortebachtal (Tafel). Folgen Sie den Schildern mit der Eidechse. Nach ca. 700 m gelangen Sie zum Wasserfall, der im Sommer eine willkommene Abkühlung bietet und im Winter zu einer imposanten Eiswand anwächst. Hier gibt es vieles an außergewöhnlichen Pflanzen und Tieren zu sehen, mit etwas Glück z.B. die Smaragdeidechse oder den Apollofalter. Sie gelangen über Serpentine zum Klotter Neuwald und Annischerhof. Von hier aus gehen Sie zum Aussichtspunkt Kasteschkopp. Es erwartet Sie ein wunderschöner Panoramablick über das Moseltal. Der Rückweg führt Sie wieder über Serpentine ins Tal hinunter zu Ihrem Ausgangspunkt.

Wanderzeit ca. 2 Std




Neuwald

Klotten - Dortebachtal - Illericher Berg - Klotten

Ca. 500 m in Richtung Pommern finden Sie den Eingang zum Dortebachtal (Tafel). Folgen Sie den Schildern mit der Eidechse. Nach ca. 700 m gelangen Sie zum Wasserfall und über Serpentine zum Klottener Neuwald. Sie haben an ausgeschilderten Aussichtspunkten herrliche Blicke auf Klotten, bevor Sie entlang der K25 auf einem engen Pfad talwärts in Richtung Klotten gehen. Vor dem Orteingang biegen Sie links in das enge Mühlental, in dem früher ein halbes Dutzend Mühlen klapperten. Dem Kaderbach folgend gelangen Sie über die Bahnhofstraße zurück zum Moselschieferplatz.

Wanderzeit ca. 2,5 Std.



Valwigerberg

Klotten - Valwigerberg - Klotten

Sie setzen mit der Fähre über. Ca. 250 m moselabwärts steigen Sie rechter Hand den schattigen Waldweg Richtung Valwigerberg in den Pilgerpfad (an den alten Bildstöcken vorbei) zur Rochuskapelle hinauf, am Dainzhof vorbei. Sie sehen schon bald den Turm der alten Wallfahrtskirche Valwigerberg aus dem 13. Jahrhundert, die in der Regel täglich geöffnet ist. Hinter dem Sportplatz genießen Sie einen herrlichen Blick auf unsere wunderschöne Mosellandschaft. Eine Jahrhunderte alte Eiche am Sportplatz spendet dem müden Wanderer reichlich Schatten und lädt zum Verweilen ein. Der Rückweg führt an der Wallfahrtskirche (13. Jahrhundert) vorbei, durch den Ort in Richtung Cochem. Ortsausgang Valwigerberg biegen Sie rechts in den Feldweg ein, am Schafstallerhof vorbei bis zur K59. Nach ca. 500 m nehmen Sie rechts die Abkürzung Richtung Klotten und gelangen so auf den Mittelweg. Diesen Weg wandern Sie bis zum Ende, gehen scharf links bis zur Mosel und setzen wieder mit der Fähre über. (Bitte Fahrzeiten beachten!)

Wanderzeit ca. 6 Std.



Mittelweg

Klotten - Cond - Klotten

Sie setzen mit der Fähre über. Ca. 250 m moselabwärts wandern Sie rechts in den Mittelweg. Oberhalb der Fähre am Aussichtspunkt liegt Klotten zu Ihren Füßen. Malerische Schluchten mit glasklarem Wasser spenden Kühlung und laden zum Verweilen ein. In Cochem-Cond angekommen, biegen Sie an der Conder Kapelle in die Klottener Straße ein und gelangen am Schwimmbad vorbei durch die grüne Conder Gemarkung ohne Verkehrsbelastung wieder in Richtung Klottener Fähre. (Bitte Fahrzeiten beachten)

Wanderzeit ca. 3 Std.

Alternativ können Sie den Rückweg mit einem Besuch in Cochem verbinden. Zurück gehen Sie in Richtung Klotten. Hinter der neuen Brücke, nach ca. 300 m überqueren Sie die B 49 und wandern dann durch die Bahnunterführung auf dem Hochwasserweg durch die Weinberge nach Klotten zurück.

Wanderzeit ca. 4 Std.

